

Wanderung nach Maria-Hilf-Kapelle Forbach



Mittelschwer

⌚ 03:18 ↔ 7,61 km ⌚ 2,3 km/h ↗ 260 m ↘ 260 m

Mittelschwere Wanderung. Gute Grundkondition erforderlich. Überwiegend gut begehbare Wege. Trittsicherheit erforderlich.

TOURENVERLAUF



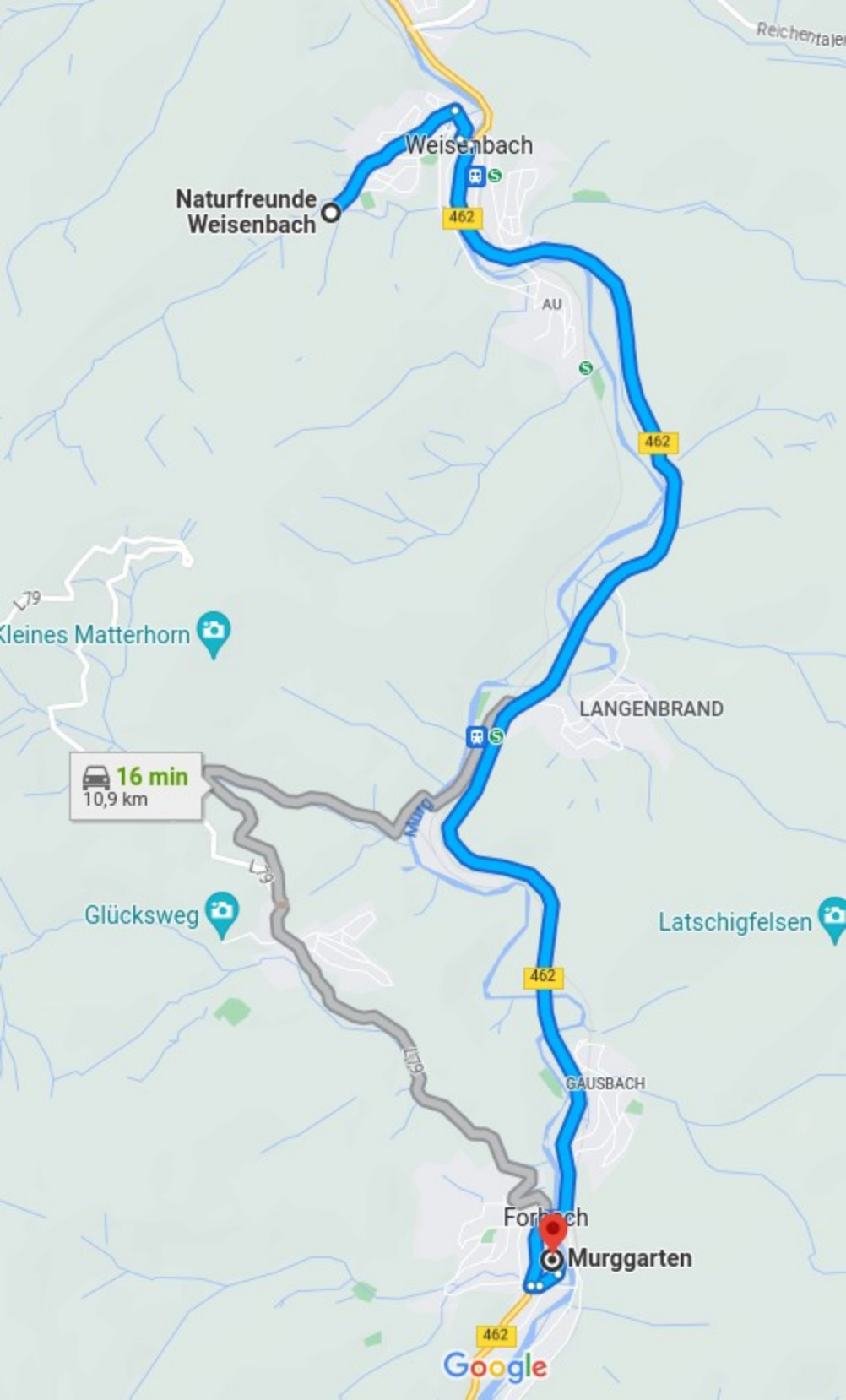
Start



2,18 km



Kuckucksfelsen



Reichertal

Weisenbach

Naturfreunde
Weisenbach

462

AU

462

79
Kleines Matterhorn

16 min
10,9 km

LANGENBRAND

462

Glücksweg

Latschigfelsen

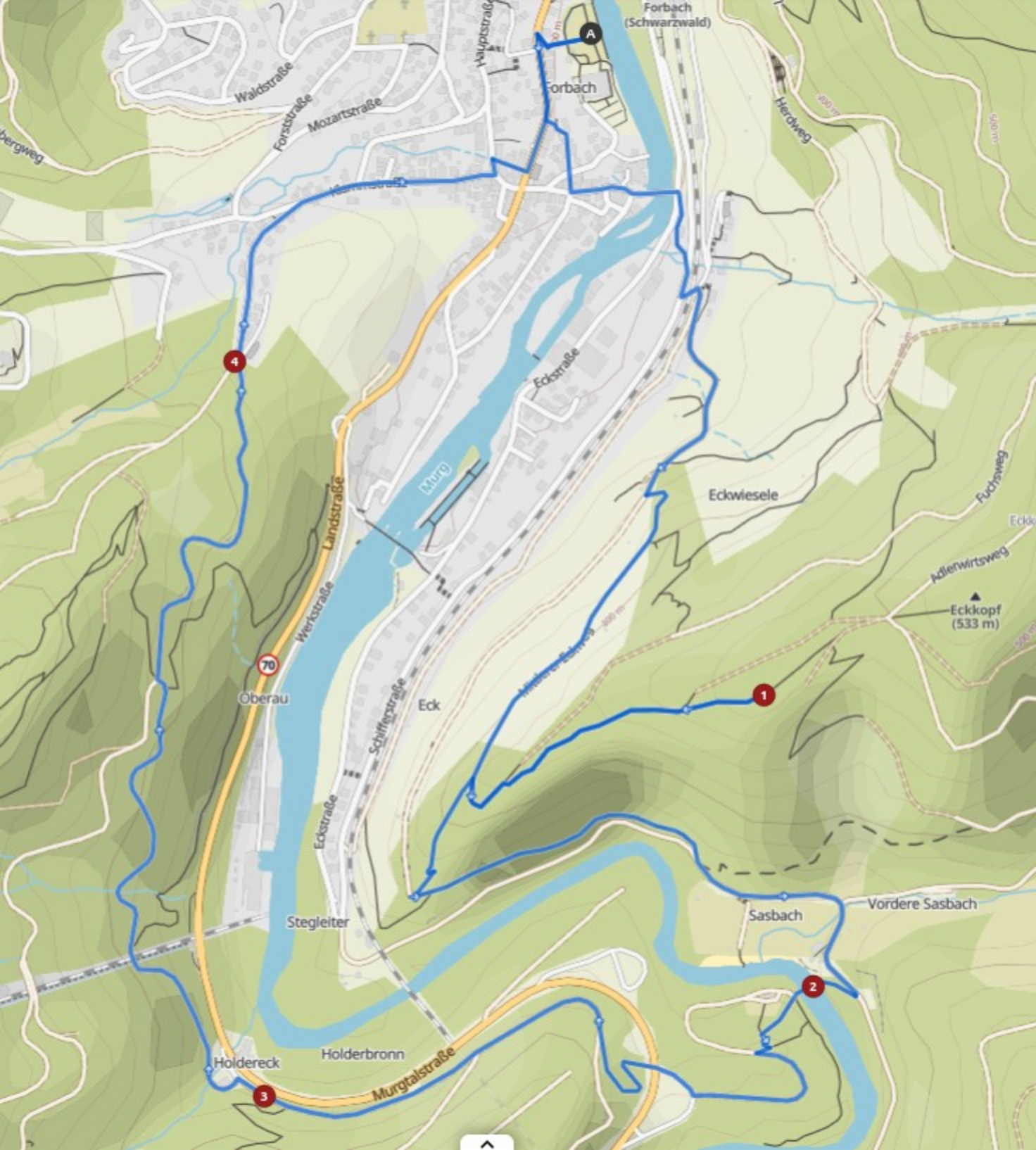
GAUSBACH

Forbach

Murgarten

462

Google





Von Plotzsägmühle nach Reißwasenhütte




Mittelschwer

⌚ 02:23 ↔ 5,03 km ∅ 2,1 km/h ↗ 260 m ↘ 260 m

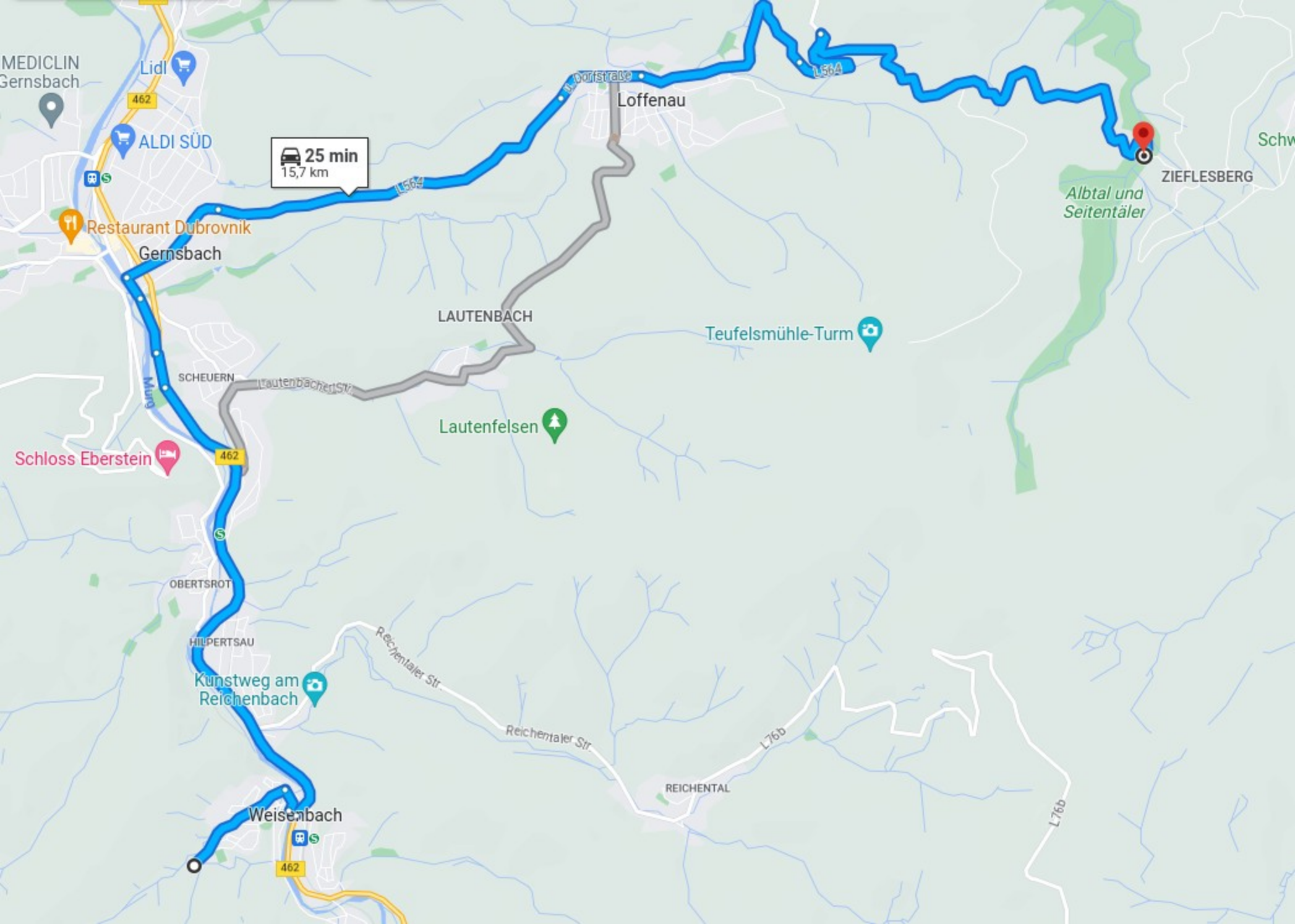
Mittelschwere Wanderung. Gute Grundkondition erforderlich. Überwiegend gut begehbare Wege. Trittsicherheit erforderlich.

TOURENVERLAUF



👍 74





MEDICLIN
Gernsbach

Lidl

462

ALDI SÜD

25 min
15,7 km

Restaurant Dubrovnik
Gernsbach

Münz

SCHEUERN

Lautenbacher Str.

LAUTENBACH

Teufelsmühle-Turm

Lautenfelsen

Schloss Eberstein

462

OBERTSROT

HILPERTSAU

Kunstweg am
Reichenbach

Reichentaler Str.

Reichentaler Str.

REICHENTAL

Weisenbach

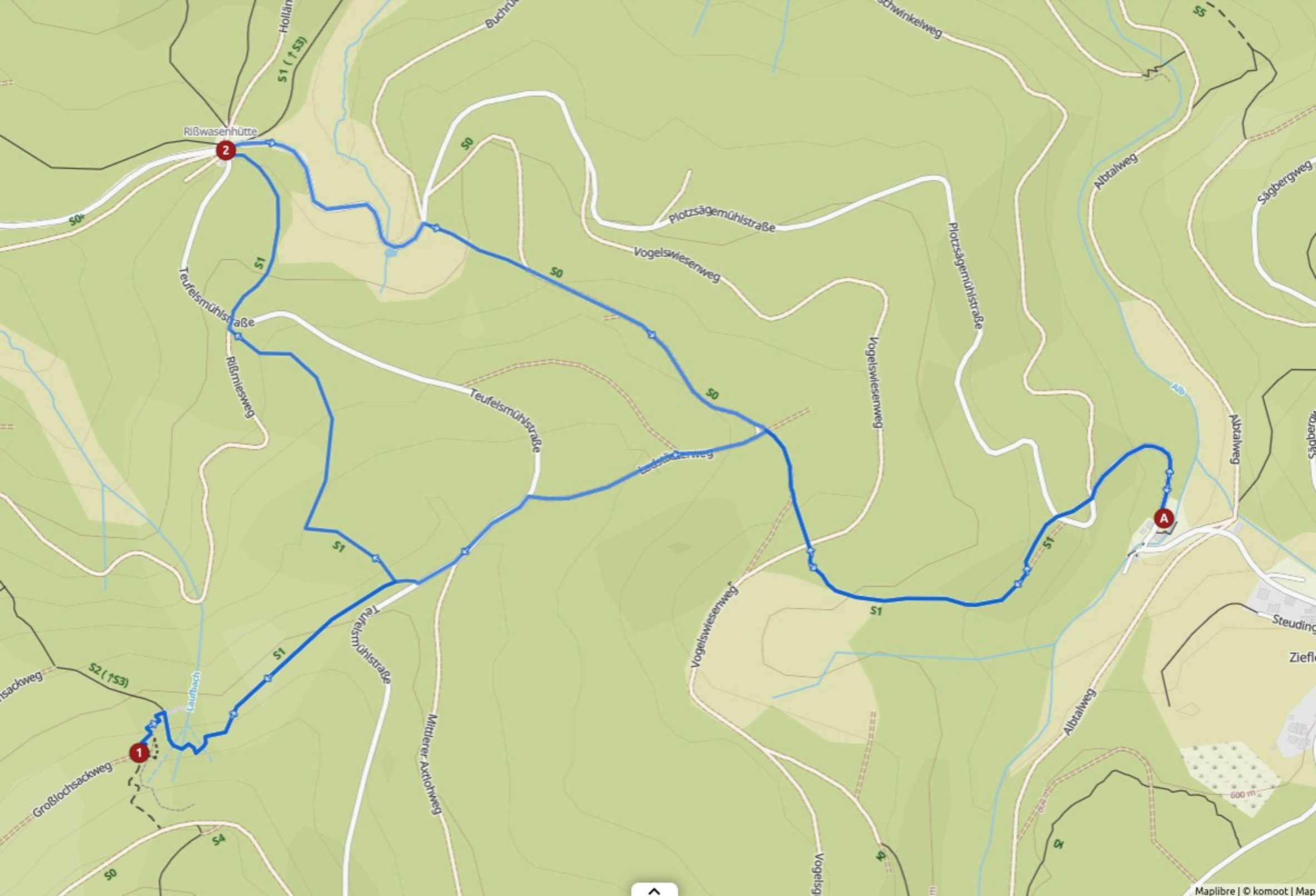
462

L76b

L76b

Albtal und
Seitentäler

ZIEFLESBERG





Wanderung von Am Fuße der Staumauer



Mittelschwer ⌚ 02:23 ↔ 6,18 km Ø 2,6 km/h ↗ 100 m ↘ 100 m

Mittelschwere Wanderung. Gute Grundkondition erforderlich. Leicht begehbare Wege. Kein besonderes Können erforderlich.

TOURENVERLAUF



